

SE5 – Desarrollo integrado

SE5 – Desarrollo integrado

Ejemplo de documentación:

Descripción general:

Se debe realizar una narrativa en la cual se describa la ubicación del proyecto afirmado que este cuenta con, al menos, siete usos a una distancia caminable segura de 800 metros desde cualquier acceso peatonal principal del proyecto. Cada uso debe ser descrito y se debe presentar una evidencia que demuestre lo afirmado. Una manera de hacerlo es mediante la herramienta Google Maps, dado que esta presenta las distancias caminables seguras desde un punto hasta otro. Junto con la evidencia, se debe mostrar una fotografía del establecimiento del uso con fecha y hora. Por último, se debe mostrar un plano o imagen satelital, reseñando todos los usos documentados y la ubicación del proyecto. Un ejemplo es el siguiente

“El proyecto se encuentra ubicado en el municipio de Chía, Cundinamarca, en la Carrera 2 Este #21 -96. Desde la entrada principal peatonal del proyecto existen más de 7 usos a una distancia caminable segura de menos de 800 metros, como se evidencia a continuación.

Uso 1: Farmacia

A una distancia caminable segura de 81 metros se encuentra la farmacia Healthy Farma. La distancia medida con la herramienta Google Maps se muestra a continuación.

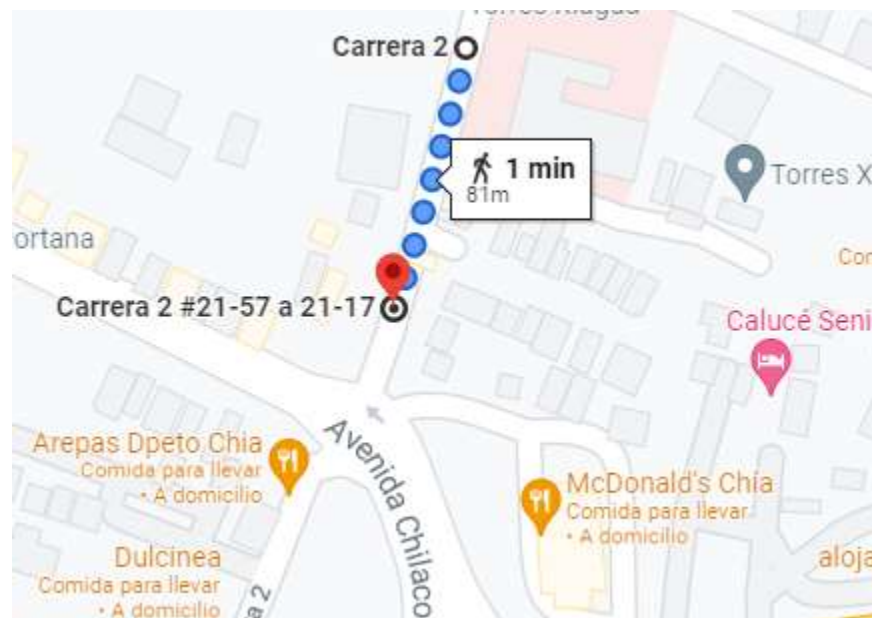


Ilustración 1. Distancia caminable del proyecto a la farmacia.

La siguiente imagen muestra una fotografía reciente de la mencionada farmacia

SE5 – Desarrollo integrado



Imagen 1. Farmacia Healthy Farma.

24/09/21 14:24

Uso 2: Restaurante

A una distancia caminable segura de 200 metros se encuentra el restaurante *McDonald's*. La distancia medida con la herramienta Google Maps se muestra a continuación.

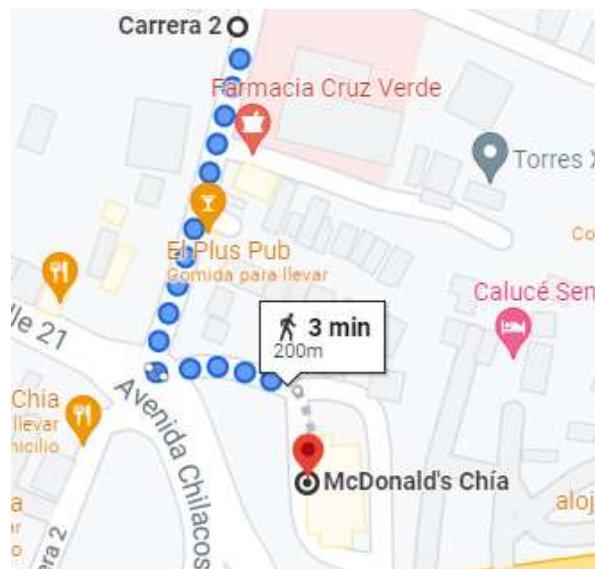


Ilustración 2. Distancia caminable del proyecto al restaurante.

SE5 – Desarrollo integrado



La siguiente imagen muestra una fotografía reciente del mencionado restaurante



Imagen 2. Restaurante McDonald's.

Uso 3: Cuidado del cabello

A una distancia caminable segura de 93 metros se encuentra la peluquería Seven colors. La distancia medida con la herramienta Google Maps se muestra a continuación.

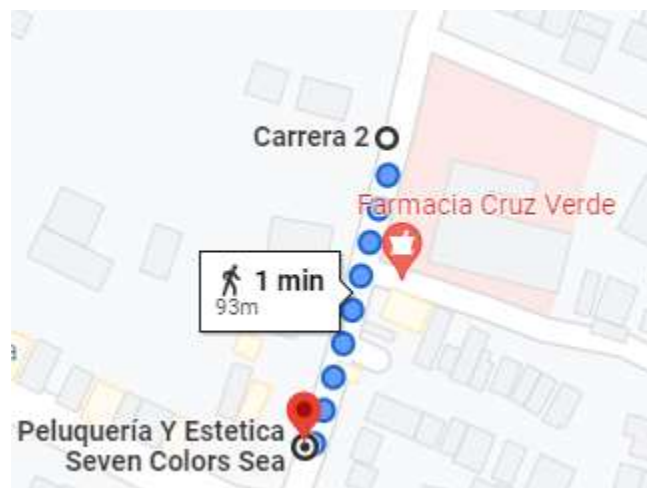


Ilustración 3. Distancia caminable del proyecto a la papelería.

SE5 – Desarrollo integrado



La siguiente imagen muestra una fotografía reciente de la mencionada peluquería



Imagen 3. Peluquería Seven colors. 24/09/21 14:21

Uso 4: Papelería

A una distancia caminable segura de 99 metros se encuentra la papelería Macar's. La distancia medida con la herramienta Google Maps se muestra a continuación.

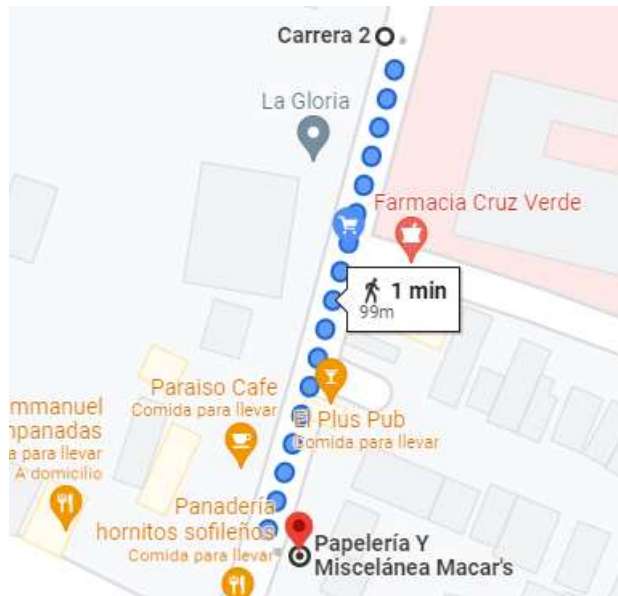


Ilustración 4. Distancia caminable del proyecto a la papelería.

SE5 – Desarrollo integrado



La siguiente imagen muestra una fotografía reciente de la mencionada papelería



Imagen 4. Papelería Macar's.

Uso 5: Supermercado

A una distancia caminable segura de 270 metros se encuentra el supermercado Jumbo. La distancia medida con la herramienta Google Maps se muestra a continuación.



Ilustración 5. Distancia caminable del proyecto al supermercado.

SE5 – Desarrollo integrado



La siguiente imagen muestra una fotografía reciente del mencionado supermercado



Imagen 5. Supermercado Jumbo.

Uso 6: Banco

A una distancia caminable segura de 290 metros se encuentra el banco Bancolombia. La distancia medida con la herramienta Google Maps se muestra a continuación.

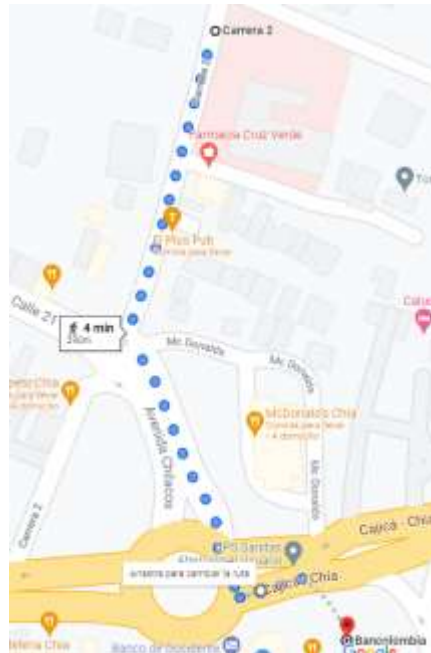


Ilustración 6. Distancia caminable del proyecto al banco.

SE5 – Desarrollo integrado



La siguiente imagen muestra una fotografía reciente del mencionado banco



Imagen 6. Banco Bancolombia.

24/09/21 14:45

Uso 7: Tienda de barrio

A una distancia caminable segura de 200 metros se encuentra la tienda de barrio Autoservicio Saris. La distancia medida con la herramienta Google Maps se muestra a continuación.

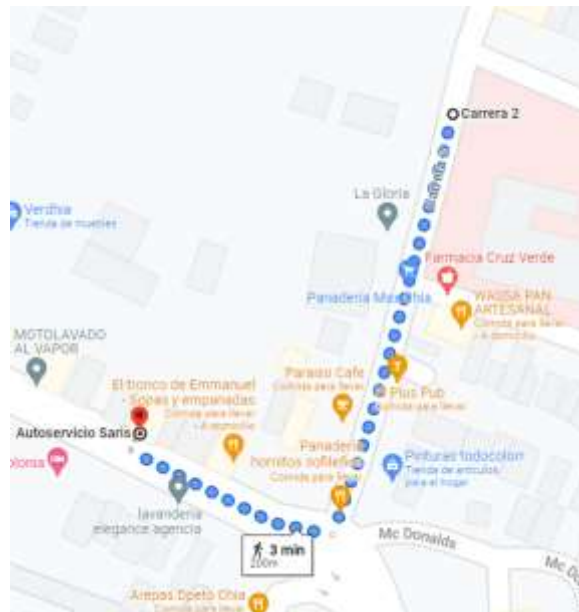


Ilustración 7. Distancia caminable del proyecto a la tienda de barrio.

SE5 – Desarrollo integrado



La siguiente imagen muestra una fotografía reciente de la mencionada tienda



Imagen 7. Autoservicio Saris

A continuación, se muestra una imagen satelital del proyecto señalando todos los usos documentados



Ilustración 8. Usos documentados para el proyecto.